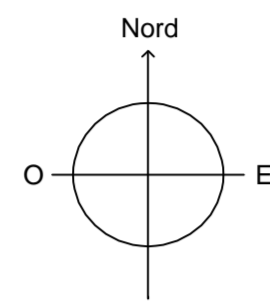
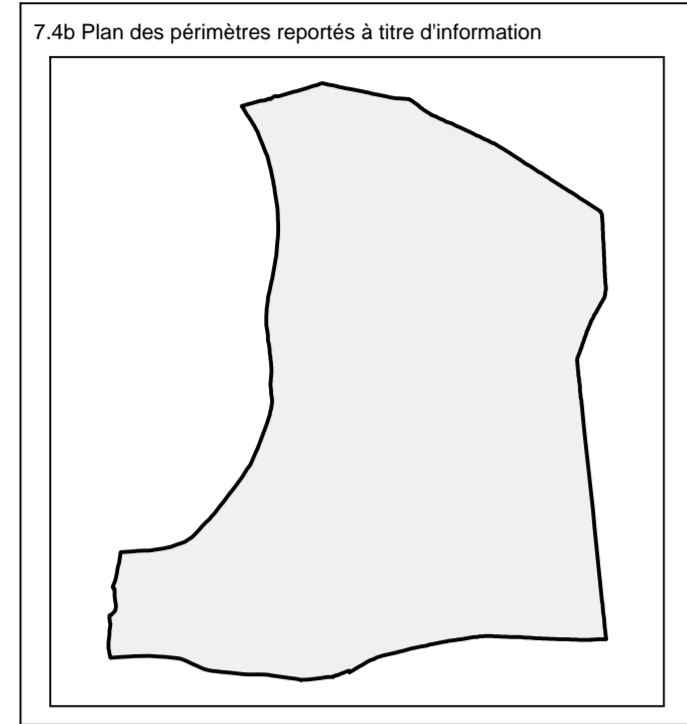


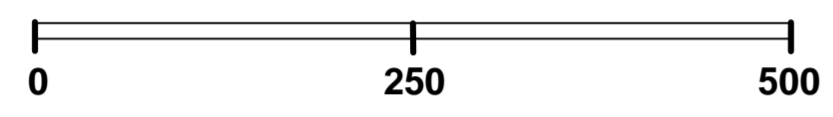
7.4 Plan des périmètres reportés à titre d'information

Echelle: 1/5 000°









Elaboration du PLU	Prescription	Arrêt	Mise à l'enquête	Approbation
	12/04/2012	11/12/2018	31/08/2020	10/12/2020

Atelier d'Urbanisme Michel LACROZE et Stéphane VERNIER
8 place de la Poste - Résidence Saint Marc
30131 PIGNAT
atelier@lacroze.fr



Légende

-  Périmètre de la Zone d'Aménagement Concerté (ZAC) "centre-ville" créée par délibération du conseil municipal du 13 décembre 1990
- Périmètre d'étude au titre de l'ancien article L. 111-10 du code de l'urbanisme**
-  Périmètre d'étude autour du projet de tramway (corridor de 50 mètres) (délibération du conseil communautaire du Grand Avignon du 05 mars 2013)
-  Emprise du projet de tramway
-  Périmètre d'étude pour le maillage viarie du quartier Périgord (délibération du conseil communautaire du Grand Avignon du 08 avril 2013)
-  Périmètre d'étude sur les sites stratégiques relevant du projet urbain autour du tramway (délibération du conseil municipal du Pontet du 30 septembre 2013)
-  Périmètre d'étude pour le développement du port de Pontet (délibération du conseil communautaire du Grand Avignon du 28 janvier 2016)

