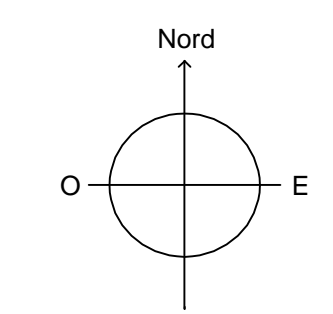
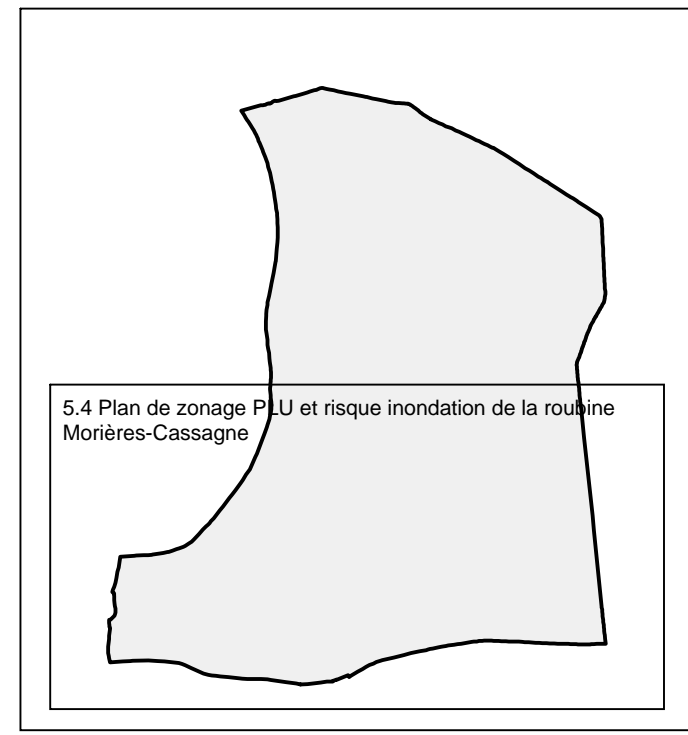
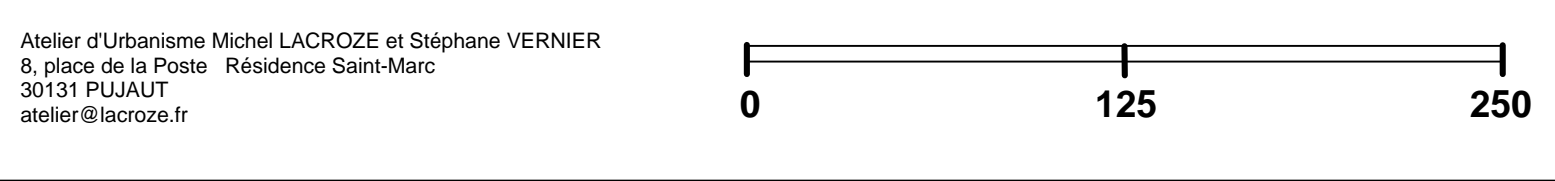


5.4 Document Graphique
Plan de zonage PLU et risque inondation
de la roubine Morières-Cassagne

Echelle: 1/2 500°



Elaboration du PLU	Prescription 12/04/2012	Arrêt 11/12/2018	Mise à l'enquête 31/08/2020	Approbation 10/12/2020
--------------------	-------------------------	------------------	-----------------------------	------------------------



Légende

UA Zones et secteurs

Risque inondation de la roubine Morières-Cassagne en cas de période de retour 100 ans

- Aléa "faible" : H < 0,5 m
- Aléa "modéré" : 0,5 m < H < 1,0 m
- Aléa "fort" : 1,0 m < H < 1,5 m
- Aléa "fort" : H > 2,0 m

Source : schéma d'aménagement hydraulique de la roubine Morières-Cassagne - Grand Avignon et porté à connaissance de l'Etat du 16 avril 2018



MORIÈRES-
LÈS-AVIGNON